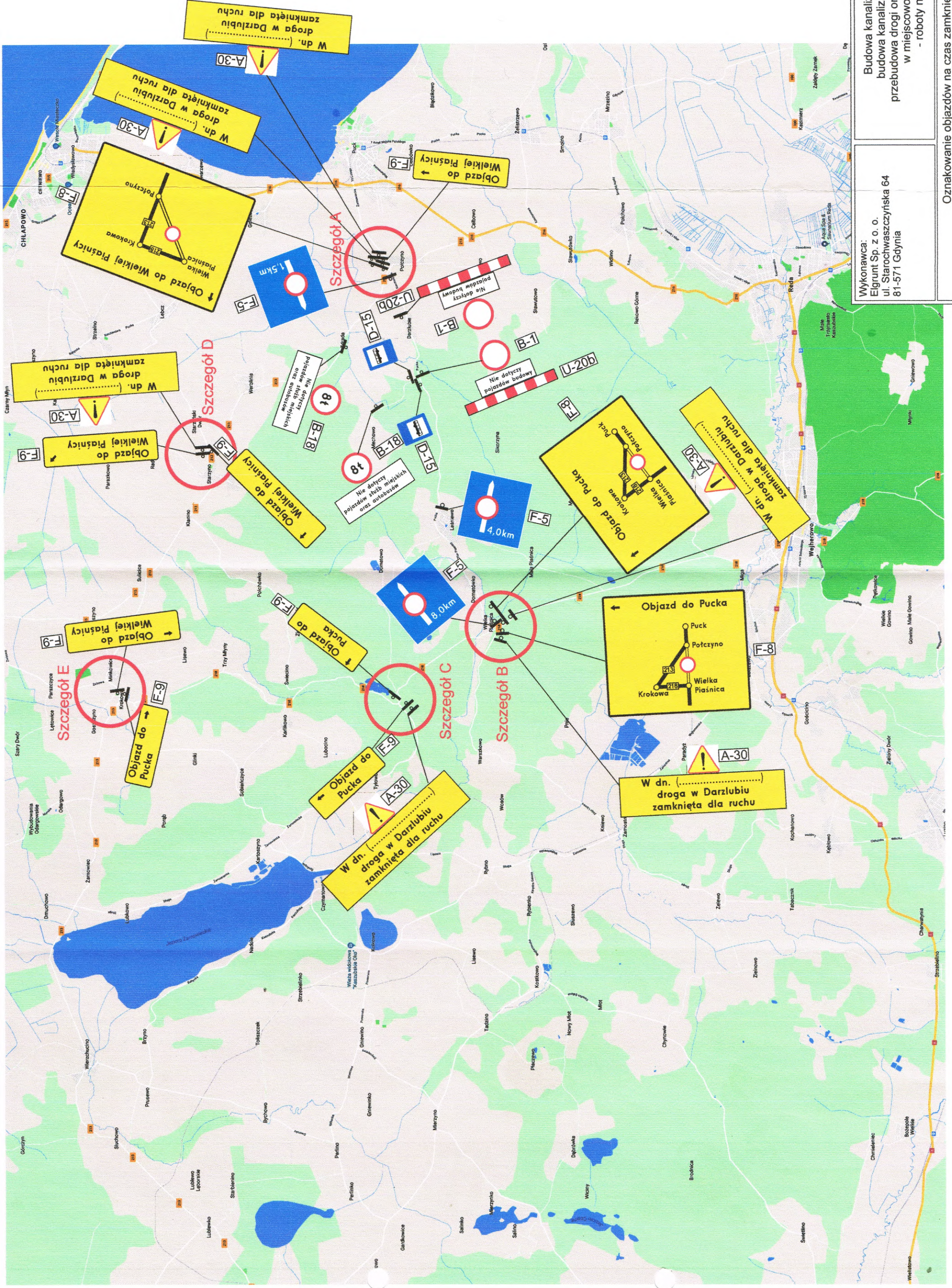


Wykonawca: Elgrunt Sp. z o. o. ul. Starochwaszczyńska 64 81-571 Gdynia		Budowa kanalizacji sanitarnej, budowa kanalizacji deszczowej, przebudowa drogi oraz budowa chodnika w miejscowości Darzłubie - roboty naprawcze	
Plan orientacyjny - skala 1: 10 000			
Data: marzec 2020 r.	Projekt czasowej zmiany organizacji ruchu drogowego	Mapa orientacyjna	
Projektował:	Piotr Kania	<i>Uswia</i>	nr rys. 1

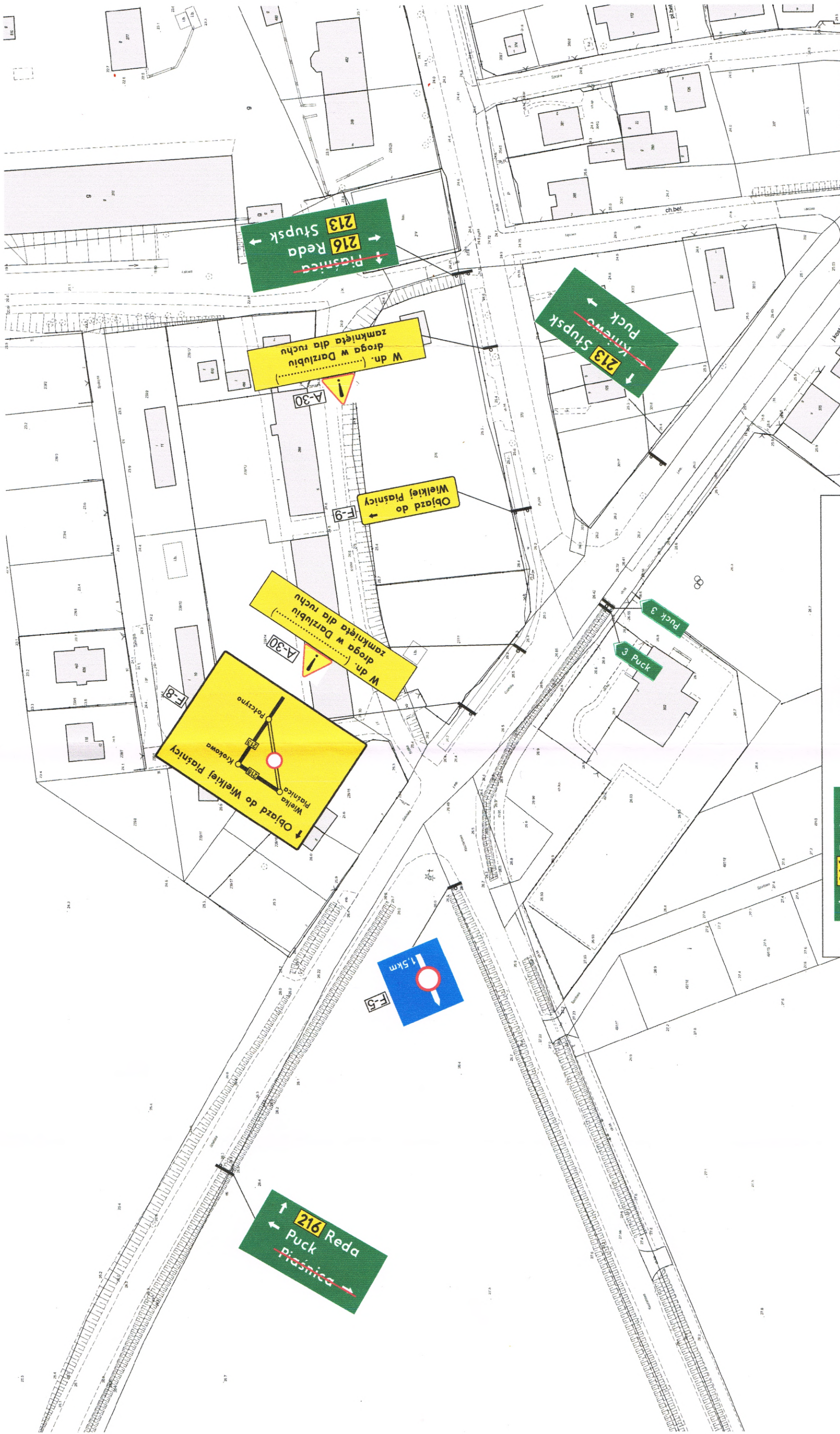


Wykonawca:  
 Elgrunt Sp. z o. o.  
 ul. Starochwaszczyńska 64  
 81-571 Gdynia

Budowa kanalizacji sanitarnej,  
 budowa kanalizacji deszczowej,  
 przebudowa drogi oraz budowa chodnika  
 w miejscowości Darzlubie  
 - roboty naprawcze

Oznakowanie objazdów na czas zamknięcia drogi	
Data: Marzec 2020 r.	Projekt czasowej organizacji ruchu drogowego
Projektował: Piotr Kania	Mapa orientacyjna
	nr rys. 2

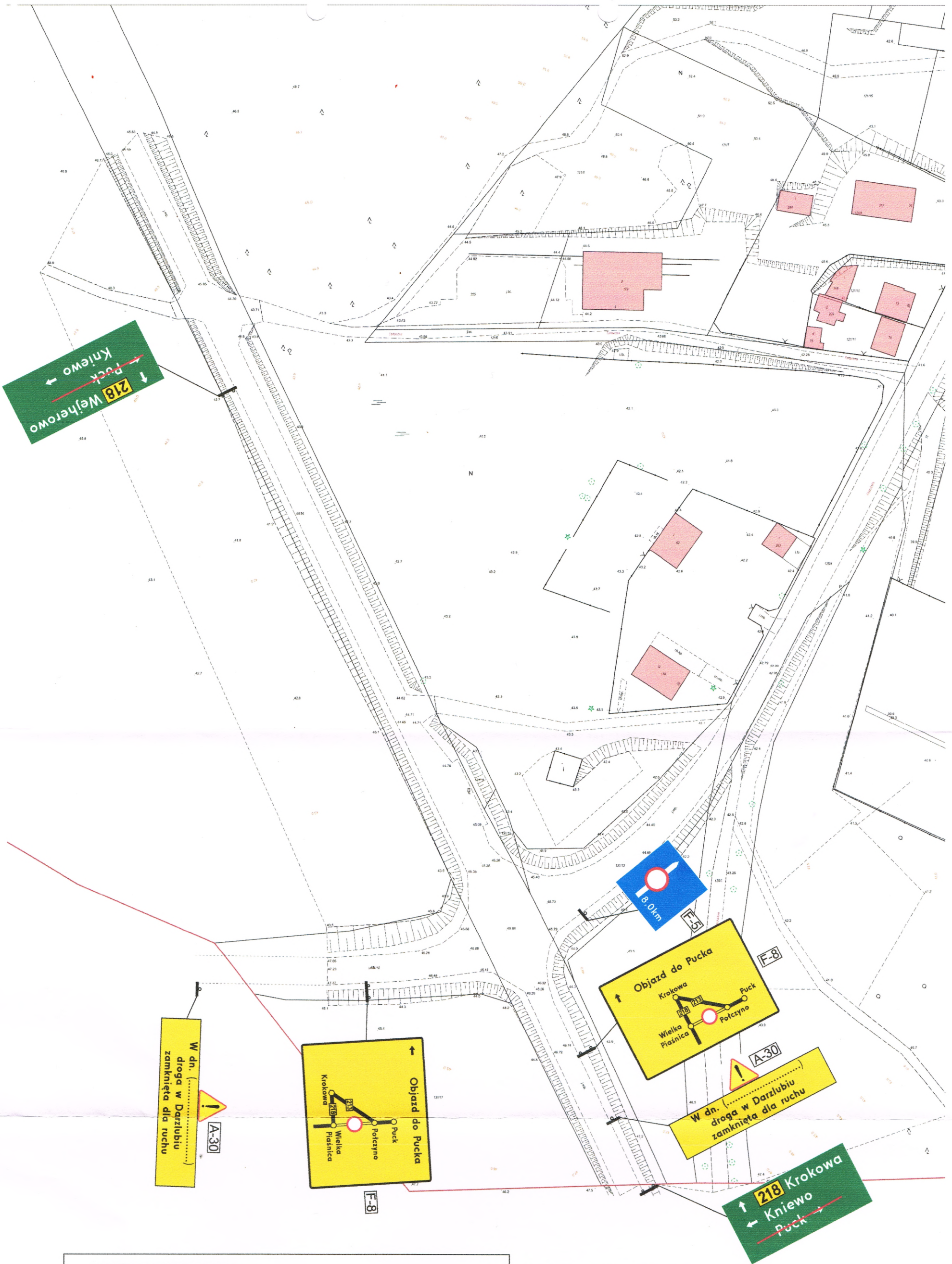
Uwaga



Wykonawca: Elgrunt Sp. z o. o. ul. Starochwaszyńska 64 81-571 Gdynia		Szczegół A - Połczynno	
Budowa kanalizacji sanitarnej, budowa kanalizacji deszczowej, przebudowa drogi oraz budowa chodnika w miejscowości Darzłubie - roboty naprawcze		Projekt czasowej zmiany organizacji ruchu drogowego	
Data: Marzec 2020 r.	Projektował: Piotr Kania	Mapa syt. - wys. Skala 1:1000	nr rys. 3.1

- znaki istniejące z zaznaczonymi elementami tablicy do zaklejenia czerwoną taśmą

- znaki projektowane na czas robót



	<p>- znaki istniejące z zaznaczonymi elementami tablicy do zaklejenia czerwoną taśmą</p>
	<p>- znaki projektowane na czas robót</p>

<p>Wykonawca: Elgrunt Sp. z o. o. ul. Starochwaszczyńska 64 81-571 Gdynia</p>		<p>Budowa kanalizacji sanitarnej, budowa kanalizacji deszczowej, przebudowa drogi oraz budowa chodnika w miejscowości Darzłubie - roboty naprawcze</p>	
<p>Szczegół B - Wielka Piaśnica</p>			
<p>Data: Marzec 2020 r.</p>	<p>Projekt czasowej zmiany organizacji ruchu drogowego</p>	<p>Mapa syt. - wys. Skala 1:1000</p>	
<p>Projektował:</p>	<p>Piotr Kania</p>	<p><i>Uwaga</i></p>	<p>nr rys. 3.2</p>

↑ 218 Wejherowo  
Tytowo  
→ Gniewino

21B

↑ 218 Krokowa  
Tytowo  
→ Gniewino

21B

21B

↑ F-9  
Objazd do Pucka

10 Krokowa Wejherowo 13

Tytowo 3

← F-9  
Objazd do Pucka

W dn. (...)  
droga w Darzłubiu  
zamknięta dla ruchu

A-30

↑ 216 Reda  
← Puck  
Piaśnica →

A-30

W dn. (...)  
droga w Darzłubiu  
zamknięta dla ruchu

- znaki istniejące z zaznaczonymi elementami tablicy do zaklejenia czerwoną taśmą

- znaki projektowane na czas robót

Wykonawca: Elgrunt Sp. z o. o. ul. Starochwaszczyńska 64 81-571 Gdynia	Szczegół C - Tytowo	
Data: Marzec 2020 r.	Projekt czasowej zmiany organizacji ruchu drogowego	Mapa orientacyjna Skala 1:1000
Projektował: Piotr Kania	Uwaga	nr rys. 3.3
Budowa kanalizacji sanitarnej, budowa kanalizacji deszczowej, przebudowa drogi oraz budowa chodnika w miejscowości Darzłubie - roboty naprawcze		

↑  
218 Wejherowo  
Tytowo  
→  
Gniewino

21B

21B

Tytowo 3

10 Krokowa Wejherowo 13

↓  
216 Puck  
Objazd do Pucka

←  
216 Puck  
Objazd do Pucka


W dn. (...)  
droga w Darzłubiu  
zamknięta dla ruchu

↑  
218 Krokowa  
Tytowo  
↓  
Gniewino

21B

21B

↑ 216 Reda  
← Puck  
Pisznica →

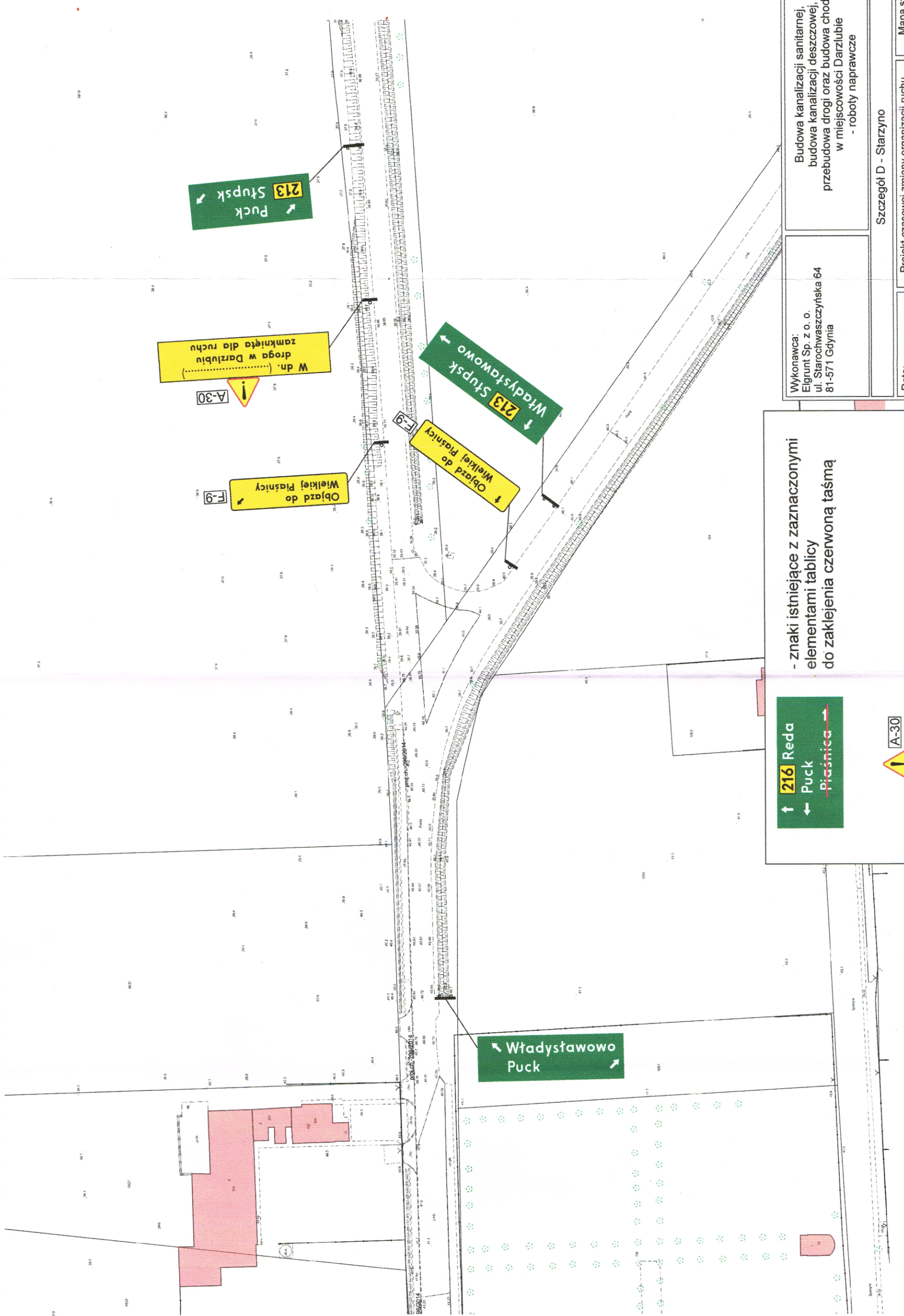


W dn. (...)  
droga w Darzłubiu  
zamknięta dla ruchu

- znaki istniejące z zaznaczonymi elementami tablicy do zaklejenia czerwoną taśmą

- znaki projektowane na czas robót

Wykonawca: Elgrunt Sp. z o. o. ul. Starochwaszczyńska 64 81-571 Gdynia	Szczegół C - Tytowo		Budowa kanalizacji sanitarnej, budowa kanalizacji deszczowej, przebudowa drogi oraz budowa chodnika w miejscowości Darzłubie - roboty naprawcze
Data: Marzec 2020 r.	Projekt czasowej zmiany organizacji ruchu drogowego	Mapa orientacyjna Skala 1:1000	
Projektował: Piotr Kania	Uwaga		nr rys. 3.3



- znaki istniejące z zaznaczonymi elementami tablicy do zaklejenia czerwoną taśmą

- znaki projektowane na czas robót

↑ 216 Reda Puck Piasnica ↓

W dn. (...) droga w Darzłubiu zamknięta dla ruchu

! A-30

Objazd do Wielkiej Piasnicy

Objazd do Wielkiej Piasnicy

W dn. (...) droga w Darzłubiu zamknięta dla ruchu

A-30

Władystawowo

213 Stupsk

Puck

213 Stupsk

Wykonawca:  
Elgrunt Sp. z o. o.  
ul. Starochwaszczyńska 64  
81-571 Gdynia

- znaki istniejące z zaznaczonymi elementami tablicy do zaklejenia czerwoną taśmą

- znaki projektowane na czas robót

Szczegół D - Starzyno

Data: Marzec 2020 r.

Projektował: Piotr Kania

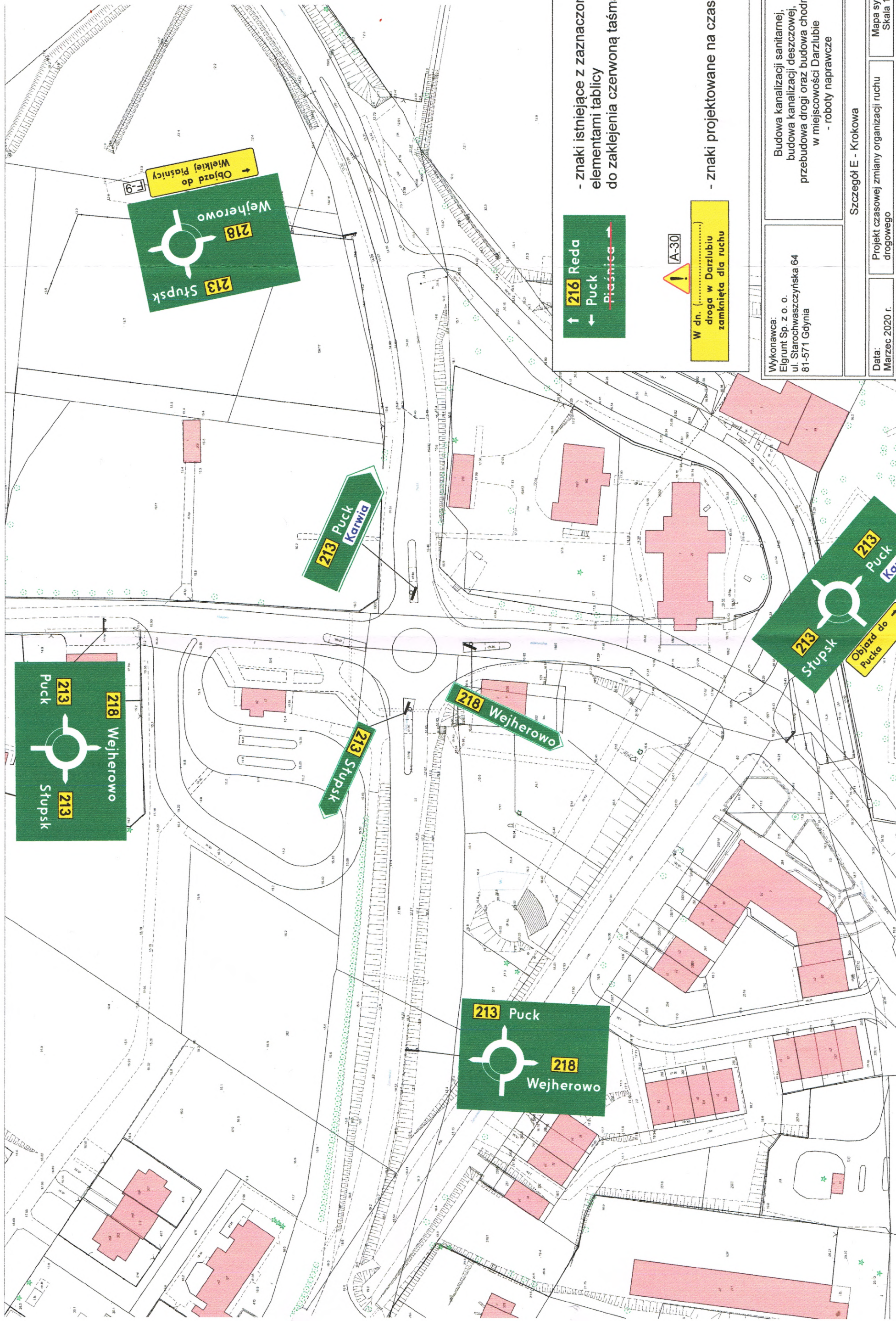
Projekt czasowej zmiany organizacji ruchu drogowego

Mapa syt. - wys. Skala 1:1000

nr rys. 3.4

Budowa kanalizacji sanitarnej, budowa kanalizacji deszczowej, przebudowa drogi oraz budowa chodnika w miejscowości Darzłubie - roboty naprawcze

Ulcivic



- znaki istniejące z zaznaczonymi elementami tablicy do zaklejenia czerwoną taśmą

↑ 216 Reda  
← Puck  
Piasznica →

! A-30

W dn. (.....) droga w Darzliu zamknięta dla ruchu

- znaki projektowane na czas robót

Wykonawca: Elgrunt Sp. z o.o. ul. Starochwaszyńska 64 81-571 Gdynia	Szczegół E - Krokowa
Data: Marzec 2020 r.	Projekt czasowej zmiany organizacji ruchu drogowego
Projektował: Piotr Kania	Mapa syt. - wys. Skala 1:1000
	nr rys. 3.5

Budowa kanalizacji sanitarnej, budowa kanalizacji deszczowej, przebudowa drogi oraz budowa chodnika w miejscowości Darzliu - roboty naprawcze

Ucnic