

**RAPORT Z  
KONSULTACJI  
SPOŁECZNYCH  
PROJEKTU STRATEGII  
ROZWOJU GMINY  
PUCK NA LATA 2021 -  
2030**

## WPROWADZENIE DO KONSULTACJI SPOŁECZNYCH

Strategia Rozwoju Gminy Puck na lata 2021 – 2030 została opracowana w duchu długofalowego systemu zarządzania gminą. Stanowi ona kluczowy program wdrażania rozwiązań, pozwalających jednocześnie wykorzystywać potencjał jednostki samorządowej, jak i minimalizować obszar występowania negatywnych zjawisk ze sfery: społecznej, gospodarczej oraz przestrzennej.

Perspektywa rozwoju w niniejszej strategii została określona na rok 2030. Pozwala ona zapewnić utrzymanie ciągłości w realizowaniu działań. Synergia założeń (przez wizję, misję, cele różnego poziomu oraz kierunki działań) wyznacza wielopoziomową, spójną koncepcję rozwoju gminy Puck. Kamieniem milowym w opracowaniu dokumentu, będącym fundamentem realizacji prac nad Strategią Rozwoju Gminy Puck na lata 2021 – 2030 była Diagnoza sytuacji społecznej, gospodarczej i przestrzennej Gminy Puck. Podczas procesu opracowywania strategii uwzględniono również założenia poprzedniej Strategii Rozwoju Gminy Puck, która obowiązywała do roku 2020.

Podstawą prawną opracowanej Strategii była ustawa z dnia 8 marca 1990 r. o samorządzie gminnym (Dz.U. 2021 poz. 1372) oraz ustawa z dnia 6 grudnia 2006 r. o zasadach prowadzenia polityki rozwoju (Dz. U. z 2021 poz. 1057).

Zgodnie z obowiązującym prawem, samorząd zobowiązany jest przeprowadzić konsultacje społeczne wobec projektu Strategii Rozwoju Gminy Puck na lata 2021 – 2030. Konsultacje te powinny stanowić o dialogu pomiędzy przedstawicielami władz samorządowych, a mieszkańcami gminy. Istotą realizacji konsultacji społecznych jest potrzeba uzyskania przez samorząd informacji zwrotnej w sprawie podejmowanych inicjatyw<sup>1</sup>.

Konsultacje społeczne projektu Strategii Rozwoju Gminy Puck na lata 2021 – 2030 zostały zrealizowane na podstawie art. 6 ust. 3-6 ustawy z dnia 6 grudnia 2006 r. o zasadach prowadzenia polityki rozwoju (Dz. U. z 2021 poz. 1057) oraz w związku z uchwałą Nr XXXII/33/21 Rady Gminy Puck z dnia 29 kwietnia 2021 r. w sprawie określenia szczegółowego trybu i harmonogramu opracowania strategii rozwoju Gminy Puck na lata 2021 - 2030, w tym trybu jej konsultacji.

Przedmiotem niniejszego raportu jest przekazanie informacji w zakresie przebiegu konsultacji społecznych, które zostały zrealizowane wobec projektu Strategii Rozwoju Gminy Puck na lata 2021 – 2030.

---

<sup>1</sup> Portal organizacji samorządowych, [poradnik.ngo.pl/co-to-sa-konsultacje-spoeczne](http://poradnik.ngo.pl/co-to-sa-konsultacje-spoeczne)

## OPIS KONSULTACJI SPOŁECZNYCH

### **Przedmiot i cel konsultacji społecznych**

Przedmiotem zrealizowanych konsultacji społecznych był projekt Strategii Rozwoju Gminy Puck na lata 2021 – 2030. Przeprowadzono je w celu pozyskania opinii/uwag/propozycji lub też ogólnie informacji zwrotnej w stosunku do udostępnionego projektu Strategii Rozwoju Gminy Puck na lata 2021 – 2030.

### **Termin konsultacji społecznych**

Zgodnie z treścią Zarządzenia nr 165/2021 Wójta Gminy Puck z dnia 28 października 2021 r. w sprawie przeprowadzenia konsultacji społecznych projektu Strategii Rozwoju Gminy Puck na lata 2021 - 2030 – konsultacje zostały przeprowadzone w terminie od dnia 3 listopada 2021 r. do dnia 8 grudnia 2021 r.

### **Podmioty i osoby zaangażowane w konsultacje społeczne**

Projekt Strategii Rozwoju Gminy Puck na lata 2021 – 2030 podlegał konsultacjom:

- a) z mieszkańcami Gminy Puck,
- b) z lokalnymi partnerami społecznymi i gospodarczymi,
- c) z sąsiednimi gminami i ich związkami – Gminą Krokowa, Gminą Kosakowo, Gminą Władysławowo, Gminą Wejherowo, Miastem Puck, Miastem Reda, Miastem Rumia, Związkiem Międzygminnym Zatoki Puckiej oraz Związkiem Gmin Pomorskich,
- d) z Dyrektorem Regionalnego Zarządu Gospodarki Wodnej w Gdańsku - Państwowego Gospodarstwa Wodnego Wody Polskie.

### **Przebieg konsultacji społecznych**

Ogłoszenie o konsultacjach społecznych wraz z dokumentacją pomocniczą było dostępne od dnia 3 listopada 2021 r. w niniejszych lokalizacjach:

- a) na stronie internetowej gminy Puck,
- b) w siedzibie Urzędu Gminy Puck,
- c) na stronie internetowej Biuletynu Informacji Publicznej.

Rysunek 1. Informacja o ogłoszeniu konsultacji społecznych ze strony internetowej Urzędu Gminy Puck



Źródło: strona internetowa Urzędu Gminy Puck

Konsultacje zostały przeprowadzone w następujących formach:

- a) pisemnej – poprzez przekazanie wniosków o wydanie opinii do samorządów i instytucji, które wykazano w § 2 pkt c – d,
- b) pisemnej oraz za pomocą poczty elektronicznej, poprzez składanie uwag do projektu Strategii Rozwoju Gminy Puck na lata 2021 – 2030 za pomocą formularza według wzoru opublikowanego wraz z projektem Strategii (...) w terminie wskazanym w § 4 pkt 1. Przekazania uwag można dokonać:
  - o w siedzibie Urzędu Gminy Puck, ul. 10 - Lutego 29, 84 - 100 Puck, poprzez złożenie formularza,
  - o pocztą tradycyjną na adres Urzędu Gminy Puck, ul. 10 - Lutego 29, 84 - 100 Puck,
  - o za pomocą poczty elektronicznej na adres: [anna.lapinska@gmina.puck.pl](mailto:anna.lapinska@gmina.puck.pl) - za ważne uznawano stanowiska przekazane w postaci skanu podpisanego formularza uwag lub podpisanego elektronicznie.
- c) ustnej lub pisemnej podczas spotkania konsultacyjnego, które odbyło się w dniu 2 grudnia 2021r.

Przekazania uwag można było dokonać w następujący sposób:

- a) w siedzibie Urzędu Gminy Puck, ul. 10 - Lutego 29, 84 - 100 Puck, poprzez złożenie formularza,
- b) pocztą tradycyjną na adres Urzędu Gminy Puck, ul. 10 - Lutego 29, 84 - 100 Puck,
- c) za pomocą poczty elektronicznej na adres: [anna.lapinska@gmina.puck.pl](mailto:anna.lapinska@gmina.puck.pl) - za ważne uznawano stanowiska przekazane w postaci skanu podpisanego formularza uwag lub podpisanego elektronicznie.

### **Wyniki konsultacji społecznych**

Projekt Strategii Rozwoju Gminy Puck na lata 2021 – 2030 został przekazany do oceny i opiniowania następującym Instytucjom:

- Gminie Krokowa,
- Gminie Kosakowo,
- Gminie Władystawowo,
- Gminie Wejherowo,
- Miastu Puck,
- Miastu Reda,
- Miastu Rumia,
- Związkwowi Międzygminnemu Zatoki Puckiej,
- Związkwowi Gmin Pomorskich,
- Dyrektorowi Regionalnego Zarządu Gospodarki Wodnej w Gdańsku - Państwowego Gospodarstwa Wodnego Wody Polskie.

Gminy oraz związki gminne nie wniósł uwag do przekazanego projektu Strategii Rozwoju Gminy Puck na lata 2021 – 2030. Dyrektor Regionalnego Zarządu Gospodarki Wodnej w Gdańsku - Państwowego Gospodarstwa Wodnego Wody Polskie wniósł do projektu dokumentu łącznie 5 uwag. Wszystkie z nich zostały uwzględnione – wyniki przedstawione w tabeli nr 1.

Mieszkańcy oraz lokalni partnerzy społeczni i gospodarczy mieli publiczny wgląd do projektu Strategii Rozwoju Gminy Puck na lata 2021 – 2030 (m.in. w Urzędzie Gminy w Pucku). Niniejsza grupa wskazała w formie elektronicznej łącznie 13 poprawek do dokumentu. Wszystkie z nich zostały opracowane przez Ośrodek Kultury, Sportu i Turystyki w Gminie Puck. Wszystkie z nich zostały uwzględnione – wyniki przedstawione w tabeli nr 1.

W ramach konsultacji społecznych dokonano jednej autokorekty dokumentu. Wskazano ją w tabeli nr 1.

W dniu 2 grudnia 2021 roku zrealizowano spotkanie konsultacyjne z interesariuszami w Wiejskim Domu Kultury w Żelistrzewie, ul. Lipowa 17. W spotkaniu uczestniczyło łącznie 10 osób. Podczas spotkania nie wniesiono uwag do projektu Strategii.

Rysunek 2. Prezentacja multimedialna – slajd powitalny



Źródło: prezentacja wykorzystana podczas konsultacji społecznych projektu Strategii Rozwoju Gminy Puck na lata 2021 – 2030

Zrealizowana w ramach spotkania konsultacyjnego w budynku Ośrodka Kultury, Sportu i Turystyki w Gminie Puck, w miejscowości Żelistrzewo agenda przedstawiała się następująco:

- ✓ Wyniki z diagnozy społecznej, gospodarczej i przestrzennej;
- ✓ Struktura funkcjonalno-przestrzenna gminy;
- ✓ Wizja i misja rozwoju gminy;
- ✓ Cele strategiczne i operacyjne;
- ✓ Kierunki działań;
- ✓ System wdrażania Strategii;
- ✓ Wnioski/uwagi.

Tabela 1. Wykaz wniesionych uwag

Lp.	Osoba/instytucja zgłaszająca	Lokalizacja w dokumencie	Treść wniosku	Stanowisko
1	Ośrodek Kultury, Sportu i Turystyki w Gminie Puck	Tabela 1 Wyniki analizy SWOT - czynniki wewnętrzne Poz. SILNE STRONY Przestrzenne - s. 5 - 6	W tekście wymieniono wysokie walory przyrodnicze brak jest punktu o wysokich walorach kulturowych jak: Północny Szlak Cysterski, jedyny, położony w linii brzegowej Park Kulturowy w Rzucewie, jedyne na Pomorzu Groty Mechowskie. Dopisać: wysokie walory kulturowe: Północny Szlak Cysterski, Park Kulturowy - Osada Łowców Fok w Rzucewie	Uwagę uwzględniono.
2	Ośrodek Kultury, Sportu i Turystyki w Gminie Puck	Tabela 1, Wyniki analizy SWOT - czynniki zewnętrzne Poz. SILNE STRONY Społeczne - s. 6 - 7	Dopisać: Park Kulturowy - Osada Łowców Fok w Rzucewie, Groty Machowskie	Uwagę uwzględniono.
3	Ośrodek Kultury, Sportu i Turystyki w Gminie Puck	s. 9 Wysokie walory przyrodnicze i kulturowe pkt. 1	Dopisać: Na terenie gminy zlokalizowany jest Park Kulturowy - Osada Łowców Fok w Rzucewie, w skład którego wchodzi zaplecze wystawiennicze i muzeum „na wolnym powietrzu”. Na terenie gminy znajdują się jedyne na Pomorzu, udostępnione do zwiedzania Groty Mechowskie	Uwagę uwzględniono.
4	Ośrodek Kultury, Sportu i Turystyki w Gminie Puck	Jest na stronie 14 - Rys. 3 Gmina Puck - uwarunkowania przyrodnicze	Na str. 13” Strategii...” w procesie opracowywania modelu struktury funkcjonalno - przestrzennej uwzględniono uwarunkowania przyrodnicze, jako kluczowe determinanty, które mają wpływ na podział gminy na obszary funkcjonalne. W tym celu zamieszczono mapę (Rys.3) uwarunkowania przyrodnicze. Brakuje jednak w tekście strategii mapy pt. Uwarunkowania kulturowe - czyli lokalizacji kościołów pocysterskich związanych z wytyczonym szlakiem, pałaców i	Uwagę uwzględniono. Mapę opracowano na podstawie Narodowego Instytutu Dziedzictwa.

			zmków ogólnie dostępnych, Parku Kulturowego w Rzucewie, Grot Mechowskich.	
5	Ośrodek Kultury, Sportu i Turystyki w Gminie Puck	<p>Rekomendacje w zakresie kształtowania polityki przestrzennej w gminie - s. 17 - 18</p> <p>a/ Brak informacji o ochronie wartości kulturowych - pkt.2</p> <p>b/pkt.4 jest „Uporządkowanie i ochrona ruchu turystycznego w rejonach wrażliwych przyrodniczo”</p>	<p>a/ Na terenie gminy znajdują się ważne dla regionu i o wartościach ponad regionalnych, zabytki, dlatego pkt. 2 należałoby poszerzyć o ochronę walorów kulturowych</p> <p>b/ proponuje się zmianę brzmienia pkt. 4 na: Ochrona wrażliwych przyrodniczo i kulturowo-przyrodniczo miejsc i uporządkowanie ruchu turystycznego w ich rejonie.</p>	Uwagę uwzględniono.
6	Ośrodek Kultury, Sportu i Turystyki w Gminie Puck	<p>Rekomendacje w zakresie kształtowania polityki przestrzennej w gminie - s. 18, pkt. 17</p> <p>„Relokacja funkcji niedopasowanych do specyfiki miejsca, zwłaszcza na obszarach priorytetowych z punktu widzenia ochrony krajobrazu nadmorskiego i wartości kulturowych”</p>	<p>Do pkt. 17 uwagi: Z istniejącego zapisu wynika, że można będzie zmieniać zapisy w planie zagospodarowania z przeznaczenia kulturowego na np. turystyczny, informując, że zapis o przeznaczeniu kulturowym jest niedopasowany do specyfiki miejsca. Kto ma oceniać, że aktualna funkcja jest „niedopasowana do specyfiki miejsca”. W planie zagospodarowani przestrzennego obszaru metropolitalnego na który powołuje się w” Strategii.” pisze się jak ważna jest ochrona i zachowanie krajobrazu kulturowego na obszarze metropolitalnym i zachowanie jego tożsamości. Zapis pkt 17 należałoby bardziej opisać i wyjaśnić ten pkt. lub pominąć.</p>	Zgodnie z treścią uwagi pominięto niniejszy punkt w rekomendacjach w zakresie kształtowania polityki przestrzennej gminy.
7	Ośrodek Kultury, Sportu i Turystyki w Gminie Puck	Tabela 6 Matryca realizacji założeń w sferze Przestrzennej s. 40 pkt. Ochrona środowiska naturalnego i zasobów kulturowych gminy	<p>Postuluje się - uzupełnienie o: Prowadzenie działań dotyczących środowiska kulturowego, ochrona, edukacja, promocja, działania pokazujące tożsamość kulturową i przyrodniczą gminy</p>	Uwagę uwzględniono. Zaktualizowano dokument w części „Obszary Strategicznej Interwencji” oraz „Monitoring”.



8	Ośrodek Kultury, Sportu i Turystyki w Gminie Puck	Strona tytułowa	Wymienić herb gminy na właściwy. Od kilkunastu lat jest poprawiony heraldycznie.	Zaktualizowano herb na stronie tytułowej.
9	Ośrodek Kultury, Sportu i Turystyki w Gminie Puck	Tabela 1 Wyniki analizy SWOT - czynniki wewnętrzne Poz. SILNE STRONY Przestrzenne - s. 5 - 6	W tekście wymieniono wysokie walory przyrodnicze, brak jest jednak punktu o wysokich walorach kulturowych, takich jak: jedyny, położony w linii brzegowej Park Kulturowy Osada Łowców Fok w Rzucewie; wyżej, wymienić wśród przyrody na Pomorzu polodowcową Grotę Mechowską. Należy dopisać (w „społeczne”) na s. 6: wysokie walory kulturowe: Pomorski Szlak Cysterski, Park Kulturowy Osada Łowców Fok w Rzucewie, Szlak Pałaców i Dworów.	Uwagę zrealizowano już w ramach uwzględnienia poprzedniej (nr 1).
10	Ośrodek Kultury, Sportu i Turystyki w Gminie Puck	s. 9, Wysokie walory przyrodnicze i kulturowe pkt. 1 ... i Obszarem Chronionego Krajobrazu Puszczy Darzłubskiej oraz udostępnionej do zwiedzania Groty Mechowskiej.	Dopisać: pkt. 1: ... oraz udostępnionej do zwiedzania Groty Mechowskiej. Na koniec akapitu dodać: Na terenie gminy zlokalizowany jest Park Kulturowy Osada Łowców Fok w Rzucewie, w skład którego wchodzi zapleczenie wystawiennicze i muzeum „na wolnym powietrzu”.	Uwagę zrealizowano już w ramach uwzględnienia poprzedniej (nr 4).
11	Ośrodek Kultury, Sportu i Turystyki w Gminie Puck	Jest na stronie 14 - Rys. 3 Gmina Puck - uwarunkowania przyrodnicze	Na str. 13” Strategii...” w procesie opracowywania modelu struktury funkcjonalno - przestrzennej uwzględniono uwarunkowania przyrodnicze, jako kluczowe determinanty, które mają wpływ na podział gminy na obszary funkcjonalne. W tym celu zamieszczono mapę (Rys.3) uwarunkowania przyrodnicze. Brakuje jednak w tekście strategii mapy pt. Uwarunkowania kulturowe - czyli lokalizacji kościołów pocysterskich związanych z wytyczonym szlakiem, pałaców i zamków ogólnie dostępnych, Parku Kulturowego w Rzucewie, czy Groty Mechowskiej.	Uwagę uwzględniono. Mapę opracowano na podstawie Narodowego Instytutu Dziedzictwa

12	Ośrodek Kultury, Sportu i Turystyki w Gminie Puck	<p>Rekomendacje w zakresie kształtowania polityki przestrzennej w gminie - s. 17 - 18</p> <p>a/ do rozwoju głównych funkcji gminy, czyli: rolnictwa, leśnictwa, funkcji mieszkaniowej jednorodzinnej, kultury i edukacji, rekreacji, funkcji produkcyjnej i funkcji usługowej.</p> <p>b/ pkt. 2</p> <p>Brak informacji o ochronie wartości kulturowych</p> <p>c/pkt. 4</p> <p>...jest „Uporządkowanie i ochrona ruchu turystycznego w rejonach wrażliwych przyrodniczo”</p>	<p>a/ w ogólnym wprowadzeniu dodać: kultury i edukacji;</p> <p>b/ na terenie gminy znajdują się ważne dla regionu i o wartościach ponad regionalnych zabytki kultury, dlatego pkt. 2 należałoby poszerzyć: o ochronę walorów kulturowych;</p> <p>c/ proponuje się zmianę brzmienia pkt. 4 na: Ochrona wrażliwych przyrodniczo oraz kulturowo miejsc i uporządkowanie ruchu turystycznego w ich rejonie.</p>	<p>a/ Uwzględniono.</p> <p>b/ Uwzględniono w ramach uwagi nr 5.</p> <p>c/ Uwzględniono w ramach uwagi nr 5.</p>
13	Ośrodek Kultury, Sportu i Turystyki w Gminie Puck	<p>Tabela 6,</p> <p>Matryca realizacji założeń w sferze przestrzennej, s. 40 pkt. Ochrona środowiska naturalnego i zasobów kulturowych gminy</p>	<p>Postuluje się - uzupełnienie o: Prowadzenie działań promocyjnych i edukacyjnych pokazujących tożsamość kulturową i przyrodniczą gminy.</p>	<p>Uwagę uwzględniono. Zaktualizowano dokument w części „Obszary Strategicznej Interwencji” oraz „Monitoring”.</p>
14	Autokorekta	<p>Strona 28</p> <p>„Cele strategiczne precyzowane są poprzez cele operacyjne. Zaprezentowano je poniżej. Cele operacyjne definiują sposób osiągania celów strategicznych. Są najczęściej określane dla średniego horyzontu czasowego”</p>	<p>W ramach edycji dokumentu dokonano błędnego przypisania wskazanego fragmentu tekstu.</p>	<p>Wskazany fragment został usunięty z dokumentu.</p>
15	Państwowe Gospodarstwo Wodne Wody Polskie	<p>Ustalenia i rekomendacje W kształtowania i prowadzenia polityki przestrzennej W gminie, część: Rekomendacje w zakresie kształtowania polityki przestrzennej W gminie / str. 17</p>	<p>Wymienione rekomendacje należy jest uzupełnić o występujące na terenie gminy obszary szczególnego zagrożenia powodzią oraz obowiązujące na nich ograniczenia w zagospodarowaniu, wynikające z obowiązującej ustawy Prawo wodne.</p>	<p>Uwagę uwzględniono. Dodano informacje o obszarach zagrożonych powodzią na terenie gminy Puck. Wskazano ograniczenia w zagospodarowaniu,</p>

			Wskazane jest zamieszczenie zasięgu obszarów szczególnego zagrożenia powodzią na terenie gminy W pliku graficznym, np. jako uzupełnienie Rysunku 4. Model struktury funkcjonalno-przestrzennej gminy Puck, na 5tr. ].6. Uzasadnienie: Art.],66 ust. 1 punkt 1ustawy Prawo Wodne.	wynikające z obowiązującej ustawy Prawo wodne. Dołączono załącznik graficzny przedstawiające zasięg występowania obszarów zagrożonych powodzią na terenie gminy Puck.
16	Państwowe Gospodarstwo Wodne Wody Polskie	Cel operacyjny: ochrona środowiska naturalnego zasobów kulturowych 8miny / str.40	Proponuje się dodać działanie dotyczące przeprowadzania szkoleń z Programu działań mających na celu zmniejszenie zanieczyszczenia wód azotanami pochodzącymi ze źródeł rolniczych oraz zapobieganie dalszemu zanieczyszczeniu, ustanowionym rozporządzeniem Rady Ministrów z dnia 12 lute8o 2020 r. (Dz.U. 2020 poz. 243J oraz ze zbioru zaleceń dobrej praktyki rolniczej 2019. Uzasadnienie: Dla tego celu operacyjnego nie wyznaczono działania dotyczącego prowadzenia szkoleń dotyczących gospodarowania nawozami, tereny gminy użytkowane są głównie rolniczo, stąd szczególnie ważne jest przestrzeganie zasad dotyczących gospodarowania nawozami.	Uwagę uwzględniono.  Dodano wskazany kierunek działań.
17	Państwowe Gospodarstwo Wodne Wody Polskie	ochrona środowiska naturalnego i zasobów kulturowych gminy / str. 40 i 52	Zawarty zapis: „powierzchnia zabezpieczonego obszaru przed powodzią" wskazane jest uzupełnić o informacje dotyczące występujących na terenie gminy obszarów szczególnego zagrożenia powodzią oraz ograniczeń w zagospodarowaniu tych obszarów, wynikających z obowiązującej ustawy Prawo Wodne,	Uwagę uwzględniono. Wykazano niniejsze informacje w rozdziale „Model struktury funkcjonalno-przestrzennej”.

			Uzasadnienie: Art, 166 ust, 1 punkt 1 ustawy Prawo Wodne.	
<b>18</b>	Państwowe Gospodarstwo Wodne Wody Polskie	Uwagi dodatkowe:	Proponuje się zamieścić ogólne informacje o Głównym Zbiorniku Wód Podziemnych 110 (Pradolina Kaszuby i rzeka Reda). Uzasadnienie: Południowa część terenu Gminy Puck położona jest na obszarze przedmiotowego GZWP.	Uwagę uwzględniono.
<b>19</b>	Państwowe Gospodarstwo Wodne Wody Polskie	Uwagi dodatkowe:	Proponuje się zamieścić informacje dotyczące aglomeracji Puck. Uzasadnienie: stanowią one istotne informacje dotyczące stanu gospodarki ściekowej w gminie.	Uwagę uwzględniono.

Źródło: opracowanie własne na podstawie wniesionych uwag

## INNE FORMY PARTYCYPACJI SPOŁECZNEJ

### Spotkanie robocze

W ramach opracowywania Strategii Rozwoju Gminy Puck na lata 2021 – 2030 zorganizowano spotkanie robocze, podczas którego omawiano z przedstawicielami administracji publicznej, władzami gminy oraz pozostałymi interesariuszami docelowe kierunki działań gminy. Spotkanie przeprowadzono w dniu 5 października 2021 roku w Wiejskim Domu Kultury w Żelistrzewie, ul. Lipowa 17. W spotkaniu uczestniczyło około 20 osób.

Rysunek 3. Prezentacja multimedialna – slajd powitalny



*Źródło: prezentacja wykorzystana podczas spotkania konsultacyjnego*

Agenda spotkania opierała się na dwóch głównych blokach, tj.: omówieniu wniosków z diagnozy społecznej, gospodarczej i przestrzennej gminy oraz omówieniu docelowych kierunków rozwoju gminy.

Uczestnicy spotkania kształtowali docelowe kierunki rozwoju gminy przy wykorzystaniu materiałów pomocniczych, które zostały zaprezentowane na poniższym rysunku. Dane i informacje pozyskane podczas spotkania zostały wykorzystane w procesie kształtowania założeń rozwoju gminy Puck.

Rysunek 4. Materiały pomocnicze – spotkanie robocze

## Wizja rozwoju

### Pytania

- 1) Jakimi cechami gospodarczo-społecznymi powinna wyróżniać się gmina w perspektywie roku 2030, co powinno ją charakteryzować?

.....

.....

- 2) Co może motywować mieszkańców do działania?

.....

.....

- 3) Jakie produkty, usługi, potencjały, aktywności mogą podwyższyć atrakcyjność ekonomiczną gminy dla podmiotów w otoczeniu, w tym inwestorów?

.....

### Zadanie – dokończ zdanie:

- 1) Gmina Puck jest w 2030 roku miejscem, w którym:

.....

.....

## Propozycje inwestycji i działań „miękkich”

Cele operacyjne ze SRWP 2030	KIERUNKI DZIAŁAŃ	OCZEKIWANE REZULTATY PLANOWANYCH DZIAŁAŃ
Bezpieczeństwo środowiskowe		
Bezpieczeństwo energetyczne		
Bezpieczeństwo zdrowotne		
Bezpieczeństwo cyfrowe		
Fundamenty edukacji		
Wrażliwość społeczna		

**Kapitał społeczny**

Mobilność		
Pozycja konkurencyjna		
Rynek pracy		
Oferta turystyczna i czasu wolnego		
Integracja z globalnym systemem transportowym		

*Źródło: materiały wykorzystane podczas spotkania roboczego*

**Badanie ankietowe**

W celu opracowania założeń Strategii Rozwoju Gminy Puck na lata 2021 – 2030 zrealizowane badanie ankietowe w formie CAWI. Formularz został udostępniony interesariuszom Strategii 29 czerwca 2021 roku. Respondenci mieli możliwość przekazywania opinii nt. potrzeb i kierunków rozwoju gminy Puck do 31 lipca 2021 roku.

Wyniki z badania ankietowego wykorzystano w ramach procesu definiowania założeń strategicznych rozwoju gminy, które odpowiadają faktycznemu zapotrzebowaniu lokalnej społeczności.

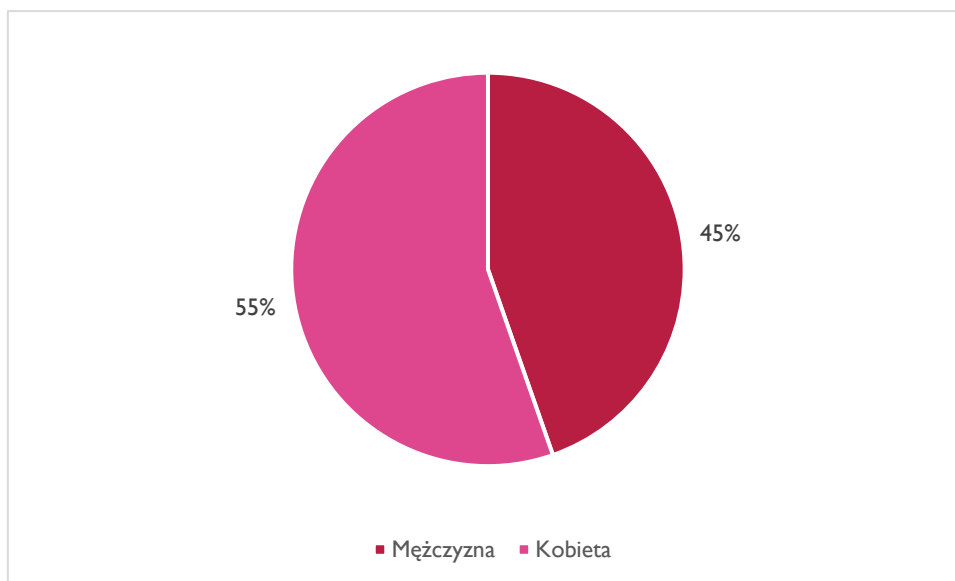
W ramach raportu z konsultacji społecznych nie przedstawiono szczegółowych propozycji działań, które pojawiły się w badaniu ankietowym. Propozycje działań zostały zdyskontowane w opracowanych w docelowym dokumencie kierunkach działań. Kierunki działań, opracowane w ramach Strategii Rozwoju Gminy Puck na lata 2021 – 2030 zostały zaprezentowane na końcu raportu.

Ponadto, badanie ankietowe posłużyło zespołowi opracowującemu dokument do sprecyzowania kształtu diagnozy sytuacji społecznej, gospodarczej i przestrzennej oraz modelu struktury funkcjonalno-przestrzennej gminy.

Wyniki z badania:

W badaniu ankietowym wzięło udział łącznie 56 respondentów. Większość z nich stanowiły kobiety (55% ogółu respondentów). Największą grupą osób biorących udział w badaniu byli mieszkańcy sołectwa Mrzezino (ponad 15% ogółu respondentów).

Rysunek 5. Płeć respondentów



Źródło: opracowano na podstawie badania CATI

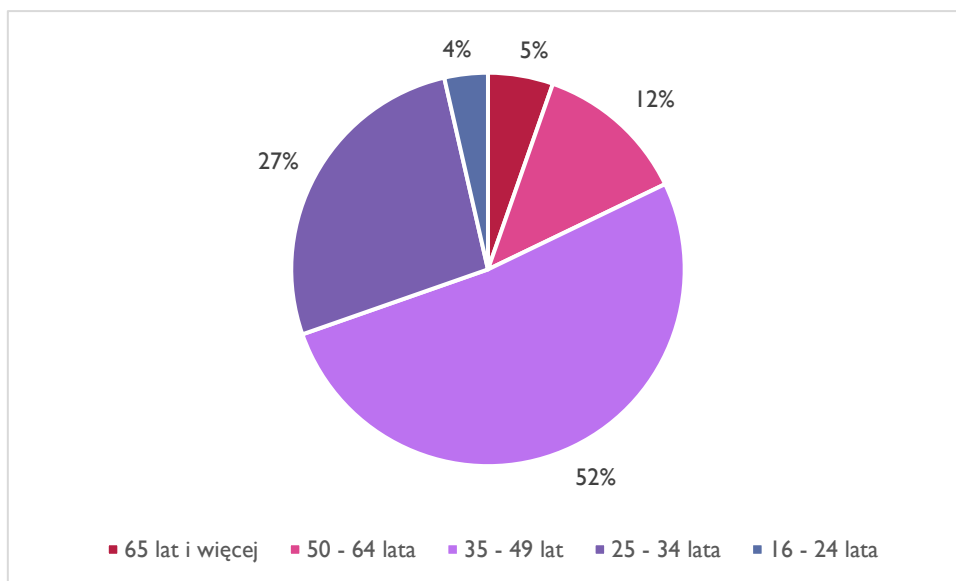
Większość respondentów stanowiła grupa osób w wieku od 35 do 49 roku życia (52% ogółu badanych). Licznie reprezentowaną była również grupa osób w wieku od 25 do 35 lat (27% ogółu badanych). Pozostałe grupy wiekowe były reprezentowane skromniej:

- Od 50 do 64 lat – 12% ogółu;
- 65 lat i więcej – 5% ogółu;
- Do 24 roku życia – 4% ogółu.

Dominującą grupą respondentów biorących udział w badaniu były osoby do 35 roku życia (55% ogółu ankietowanych). Bardzo licznie reprezentowana była również grupa osób w wieku od 35 do 49 lat (35% ogółu ankietowanych). Najmniej licznie reprezentowane były osoby powyżej 50 roku życia (10% ogółu ankietowanych).



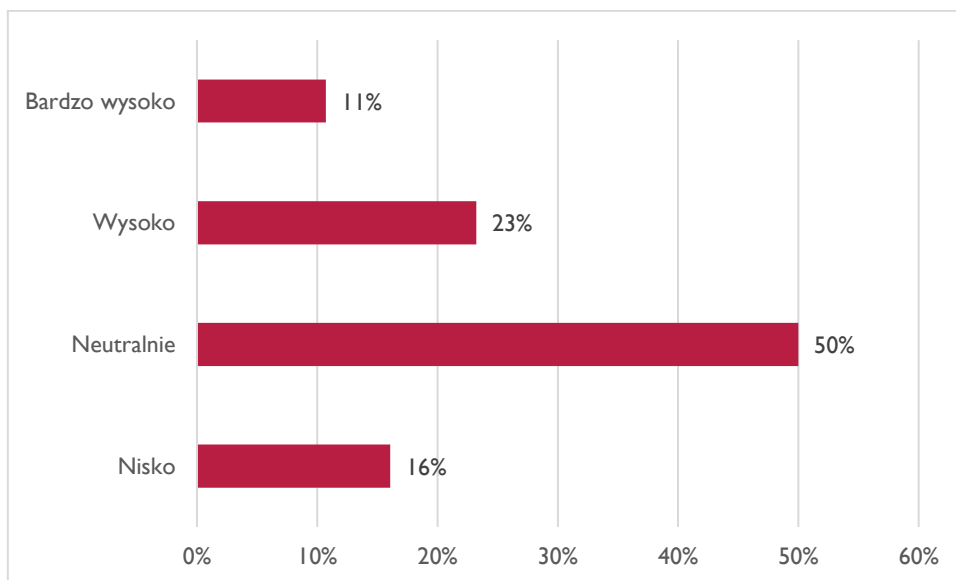
Rysunek 6. Grupa wiekowa respondentów biorących udział w badaniu



Źródło: opracowano na podstawie badania CATI

Merytoryczną część badania otwierało pytanie dotyczące ogólnej oceny zadowolenia z życia w miejscu zamieszkania. Połowa respondentów określiła zadowolenie na poziomie neutralnym. Wskazania pozytywne stanowiły 44% wszystkich głosów, a negatywne 16%.

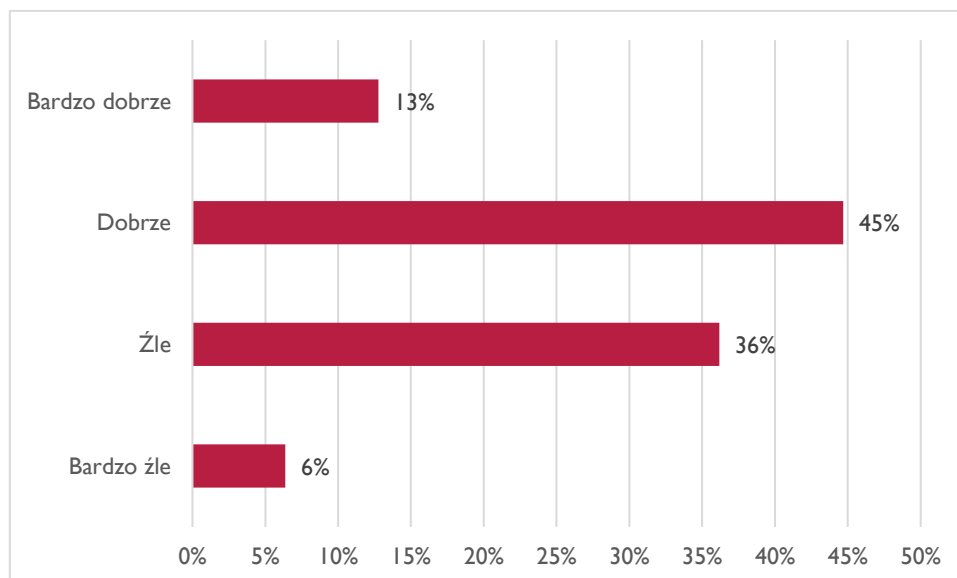
Rysunek 7. Odpowiedzi na pytanie „Jak ocenia Pan/i poziom zadowolenia z życia w miejscu zamieszkania?”



Źródło: opracowano na podstawie badania CATI

Drugie pytanie o ogólną sytuację gminy dotyczyło oceny zmian postępujących w ostatnich latach. Dominowały wskazania pozytywne (45% jako „dobrze” i 13% jako „bardzo dobrze”). Osiem osób nie potrafiło jednoznacznie ocenić zmian, które dokonały się w gminie na przestrzeni ostatnich lat.

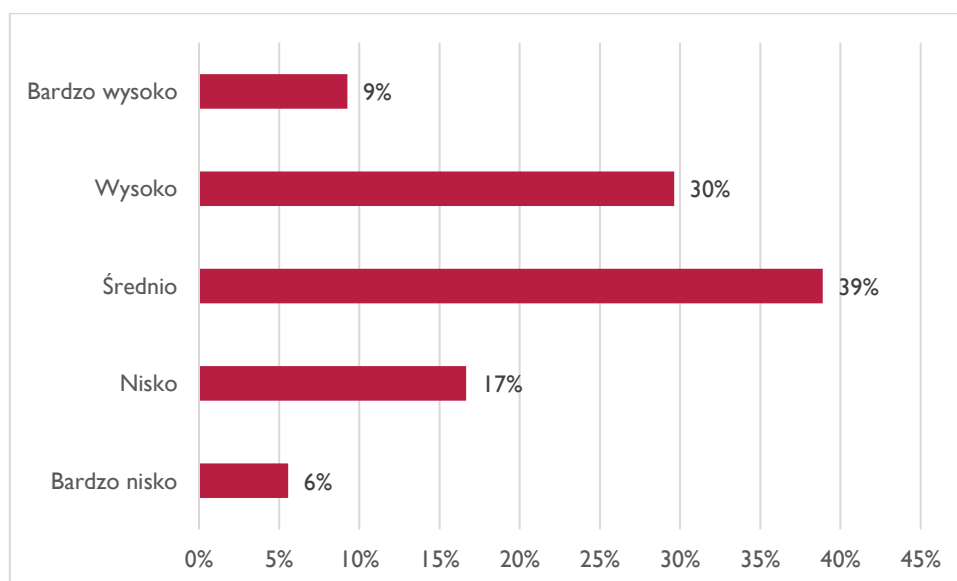
Rysunek 8. Odpowiedzi na pytanie „Jak ocenia Pan/i rozwój Gminy Puck na przestrzeni ostatnich lat?”



Źródło: opracowano na podstawie badania CATI

Blisko 40% respondentów oceniło swoje zaangażowanie w sprawy gminy jako średnie. Tożsama grupa osób oceniła swoją aktywność obywatelską „wysoko – 30%” oraz „bardzo wysoko - 9%”. Swoje zaangażowanie nisko i bardzo nisko oceniło łącznie niecałe 25% ankieterowanych osób.

Rysunek 9. Odpowiedzi na pytanie „Jak ocenia Pan/i swój poziom zaangażowania w sprawy Gminy Puck?”



Źródło: opracowano na podstawie badania CATI

Kolejne pytanie dotyczyło wskazania sposobów, poprzez które respondenci angażują się w sprawy gminy. Najczęściej pojawiającymi się odpowiedziami były:

- „Śledzę oficjalne informacje przekazywane przez Urząd Gminy (np. strona internetowa, tablica ogłoszeń, Biuletyn Informacji Publicznej)”;
- „Obserwuje/czytam/słucham lokalnych mediów”;
- „Uczestniczę w wyborach do lokalnego samorządu”;
- „Uczestniczę w wydarzeniach organizowanych na terenie gminy”;
- „Uczestniczę w spotkaniach z Władzami Gminy”.

Formularz ankiety został następnie wydzielony na pięć bloków tematycznych, odpowiadających poszczególnym sferom funkcjonowania gminy Puck.

Respondentów poproszono o ocenę poszczególnych aspektów funkcjonowania gminy w **sferze społecznej**.

Pozytywnie oceniono następujące aspekty funkcjonowania gminy:

- Łatwość znalezienia pracy;
- Dostęp do rekreacji i wypoczynku;
- Pomoc społeczna;
- Dostęp do sklepów i usług;
- Poziom bezpieczeństwa publicznego;
- Jakość oświaty.

Neutralnie:

- Możliwość rozwoju zainteresowań;
- Dostęp do kultury;
- Jakość oferty kierowanej do osób starszych.

Negatywnie:

- Jakość komunikacji publicznej;
- Dostęp do opieki medycznej.

Respondentów poproszono o wskazanie głównych negatywnych zjawisk, które są odnotowywane w ich najbliższym otoczeniu. Ankietowani najczęściej wskazywali na: **alkoholizm**, **wandalizm mienia publicznego** oraz **starzenie się społeczeństwa**.

Respondentów poproszono o ocenę poszczególnych aspektów funkcjonowania gminy w **sferze gospodarczej**.

Pozytywnie oceniono następujące aspekty funkcjonowania gminy:

- Dostęp do miejsc pracy;
- Łatwość korzystania z różnych usług;
- Bliskość sklepów, targowisk, centrów handlu;
- Udogodnienia dla przedsiębiorców;

- Rozwój rolnictwa;
- Kondycję branży rolno-spożywczej;
- Bazę noclegową i gastronomiczną.

Neutralnie:

- Dostępność i przydatność szkoleń/kursów dla osób bezrobotnych;
- Jakość i zasięg promocji gospodarczej i turystycznej.

Negatywnie:

Brak.

Respondentów poproszono o ocenę poszczególnych aspektów funkcjonowania gminy w **sferze zagospodarowania przestrzennego**.

Pozytywnie oceniono następujące aspekty funkcjonowania gminy:

- Jakość procesu odbioru odpadów;
- Skomunikowanie gminy z innymi miejscowościami;
- Estetyka budynków i przestrzeni publicznych.

Neutralnie:

- Jakość infrastruktury turystycznej;
- Czystość w przestrzeni publicznej;
- Dostęp do terenów rekreacyjnych i wypoczynkowych;
- Dbłość o tereny zielone.

Negatywnie:

- Jakość ścieżek turystycznych.

Respondentów poproszono o ocenę poszczególnych aspektów funkcjonowania gminy w **sferze technicznej**.

Pozytywnie oceniono następujące aspekty funkcjonowania gminy:

- Oświetlenie przy drogach;
- Jakość infrastruktury komunalnej;
- Dostosowanie urzędu do potrzeb osób niepełnosprawnych;
- Dostęp do sieci internetowej;
- Dostęp do infrastruktury gazowej.

Neutralnie:

Brak.

Negatywnie:

- Jakość dróg.
- Stan techniczny chodników.

Respondentów poproszono o ocenę poszczególnych aspektów funkcjonowania gminy w **sferze środowiskowej**.

Pozytywnie oceniono następujące aspekty funkcjonowania gminy:

- Jakość powietrza;
- Poziom hałasu;
- Gotowość mieszkańców do segregacji odpadów;
- Czystość terenów zielonych;
- Poziom edukacji środowiskowej.

Neutralnie:

- Możliwość spędzania czasu na terenach rekreacyjnych i sportowych;
- Czystość zbiorników wodnych.

Negatywnie:

Brak.

Podsumowaniem badania ankietowego była prośba, aby respondenci wskazali priorytetowe obszary, w których w pierwszej kolejności należy podjąć działania na rzecz rozwoju gminy. Interwencje te zostały wskazane poniżej:

- A. Poprawa jakości dróg i chodników;
- B. Utrzymanie porządku w przestrzeni publicznej;
- C. Poprawa dostępu do opieki zdrowotnej;
- D. Wspieranie przedsiębiorczości;
- E. Ułatwienie możliwości uprawiania sportu i rekreacji;
- F. Poprawa stanu terenów rekreacyjnych;
- G. Urozmaicenie oferty instytucji kultury;
- H. Poprawa stanu wodociągów i kanalizacji;
- I. Inicjatywy na rzecz osób starszych;
- J. Wspieranie organizacji pozarządowych i społecznych;
- K. Poprawa dostępu do oświaty i opieki przedszkolnej.

Zgodnie z informacjami wskazanymi w opisie powyżej, na podstawie wniosków z badania ankietowego oraz spotkania roboczego opracowane zostały kierunki rozwoju gminy Puck. Zaprezentowano je poniżej:

**Sfera społeczna: kierunki działań**

- Organizacja wydarzeń integrujących seniorów.
- Organizacja akcji integrujących osoby wykluczone społecznie.
- Edukacja dzieci i młodzieży w zakresie tradycji regionu.
- Powstanie nowych terenów na cele rekreacyjne.
- Rozbudowa bazy rekreacyjno-sportowej
- Organizacja szkoleń w zakresie cyberbezpieczeństwa.

- Współpraca samorządu z organizacjami pozarządowymi.
- Doposażenie placówek edukacyjnych w sprzęt sportowy.
- Doposażenie placówek edukacyjnych w sprzęt informatyczny.
- Rozwijanie gminnej oferty kulturowej.
- Realizacja inicjatyw w zakresie wzrostu dostępności do opieki zdrowotnej.
- Edukacja i profilaktyka prozdrowotna mieszkańców.
- Organizacja szkoleń z udzielania pierwszej pomocy przedmedycznej.
- Zwiększenie liczby zajęć pozaszkolnych dla dzieci i młodzieży.

#### **Sfera gospodarcza: kierunki działań**

- Rozwój rynku lokalnych produktów.
- Organizacja kursów i szkoleń zawodowych, w tym związanych z potencjałem turystycznym regionu.
- Wyznaczenie i uzbrojenie terenów inwestycyjnych.
- Promocja terenów przeznaczonych pod inwestycje.
- Wspieranie rozwoju komercyjnej działalności turystycznej w gminie.
- Zagospodarowanie terenów przybrzeżnych (plaże, parkingi, infrastruktura towarzysząca itp.).
- Oznakowanie szlaków i atrakcji turystycznych.
- Intensyfikacja działań promocyjnych w mediach społecznościowych.
- Rozbudowa sieci ścieżek rowerowych.
- Rozwój sieci światłowodowej.
- Informatyzacja usług publicznych.
- Wdrażanie gminnych programów strategicznych.
- Współpraca z operatorami transportowymi w zakresie zwiększenia dostępności do komunikacji zbiorowej.
- Współpraca z zarządcami infrastruktury kolejowej przy jej rozwoju.
- Intensyfikacja współpracy z sąsiednimi jednostkami samorządu terytorialnego.

#### **Sfera przestrzenna: kierunki działań**

- Intensyfikacja działań w zakresie rozwoju przestrzennego gminy.
- Budowa i modernizacja dróg.
- Rozbudowa systemu oświetlenia drogowego.
- Budowa i modernizacja ciągów pieszych.
- Dalszy rozwój infrastruktury kanalizacyjnej.
- Dalszy rozwój infrastruktury wodociągowej.
- Dalszy rozwój infrastruktury gazowej.
- Edukacja proekologiczna mieszkańców.
- Ochrona środowiska naturalnego.
- Modernizacja i odbudowa infrastruktura przeciwpowodziowej na terenie gminy.
- Promocja działalności punktu selektywnej zbiórki odpadów.
- Cykliczne oczyszczanie zanieczyszczanych zbiorników wodnych.

- Prowadzenie szkoleń dla osób prowadzących działalność rolniczą w zakresie gospodarowania nawozami.
- Prowadzenie działań promocyjnych i edukacyjnych pokazujących tożsamość kulturową i przyrodniczą gminy.
- Rozwój gminnego systemu retencyjnego.
- Budowa i/lub modernizacja infrastruktury opiekuńczej nad dziećmi.
- Utworzenie miejsc rekreacyjnych dedykowanych młodzieży.
- Modernizacja obiektów użyteczności publicznej.
- Dostosowanie budynków użyteczności publicznej do wymagań osób niepełnosprawnych.
- Budowa i modernizacja placów zabaw.