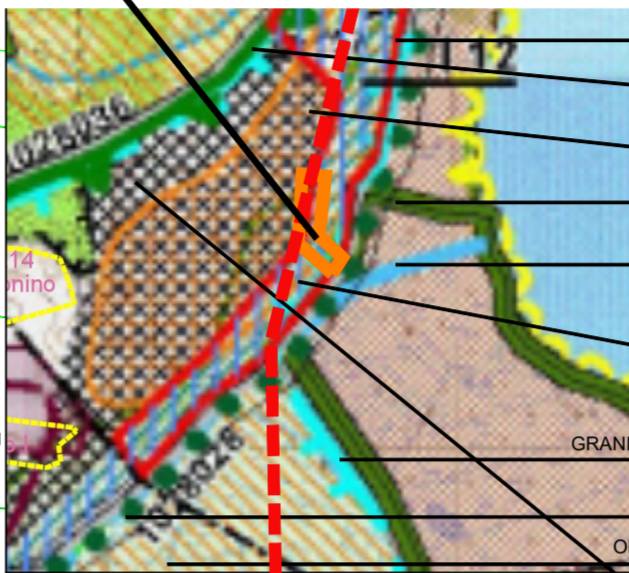




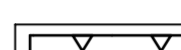
**ZMIANA MIEJSCOWEGO PLANU ZAGOSPODAROWANIA
PRZESTRZENNEGO FRAGMENTU WSI OSŁONINO - CZĘŚĆ POŁUDNIOWA (DZ. NR 88/8)
RYSUNEK PLANU , SKALA 1:1000
ZAŁĄCZNIK NR 1 DO UCHWAŁY NR..... RADY GMINY GDZIEKOLWIEK
Z DNIA**





**WYRYS Z OBOWIĄZUJĄCEGO STUDIUM UWARUNKOWAŃ I
KIERUNKÓW ZAGOSPODAROWANIA PRZESTRZENNEGO GMINY PUCK**



LOKALIZACJA TERENU OBJĘTEGO OPRACOWANIEM



- GRANICE TERENU OBJĘTEGO ZMIANĄ STUDIUM (I12)
- GRANICA NADMORSKIEGO PARKU KRAJOBRAZOWEGO
- STREFA OCHRONY STANOWISK ARCHEOLOGICZNYCH
- REZERWAT PRZYRODY
- GRANICE GŁÓWNEGO ZBIORNIKA WÓD PODZIEMNYCH
- WSKAZANE REJONY I KIERUNKU ROZWOJU LOKALNYCH OSRODKÓW (I 12)
- GRANICE OCHRONY GŁÓWNEGO ZBIORNIKA WÓD PODZIEMNYCH
- DROGA GMINNA, ŚCIEŻKA ROWEROWA LOKALNA
- OBSZARY ZALEWOWE - ZAGROŻONE POWODZIĄ ODŁADOWĄ
- REJON O SZCZEGÓLNYCH WAŁORACH KRAJOBRAZOWYCH EKSPOZYCJI WIDOKOWEJ POSTULOWANY DO WYKLUCZENIA ZABUDOWY



- OBJAŚNIENIA**
-  GRANICE OBSZARU OBJĘTEGO PLANEM MIEJSCOWYM
 -  LINIE ROZGRANICZAJĄCE TERENY O RÓŻNYM PRZEZNACZENIU LUB RÓŻNYCH ZASADACH ZAGOSPODAROWANIA
 -  NIEPRZEKACZALNE LINIE ZABUDOWY
- SYMBOL CYFROWO LITEROWY OZNACZAJĄCY PRZEZNACZENIE TERENU:
CYFRA OZNACZA NUMER KOLEJNEGO TERENU,
SYMBOLY LITEROWE OZNACZAJĄ PRZEZNACZENIA TERENU



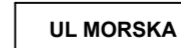
- OZNACZENIE TERENÓW WYDZIELONYCH LIAMI ROZGRANICZAJĄCYMI:**
-  **MNW** TEREN ZABUDOWY MIESZKANIOWEJ JEDNORODZINNEJ WOLNOSTOJĄCEJ LUB USŁUG TURYSTYKI
 -  **KDD** TEREN KOMUNIKACJI DROGOWEJ PUBLICZNEJ - TEREN DROGI DOJAZDOWEJ
 -  **KR** TEREN KOMUNIKACJI DROGOWEJ WEWNĘTRZNEJ
 -  **RZ** TEREN ZABUDOWY ZWIĄZANEJ Z ROLNICTWEM

- ZASADY OCHRONY PRZYRODY**
- NADMORSKI PARK KRAJOBRAZOWY – CAŁY OBSZAR OBJĘTY PLANEM
 - OTULINA REZERWATU PRZYRODY „BEKA” - CAŁY OBSZAR OBJĘTY PLANEM
 - OBSZAR NATURA 2000 ZATOKA PUCKA I PÓLWYSEP HELSKI - CAŁY OBSZAR OBJĘTY PLANEM
 -  STREFA ZIELENI WYSOKIEJ
 -  STREFA ZIELENI IZOLACYJNO - KRAJOBRAZOWEJ

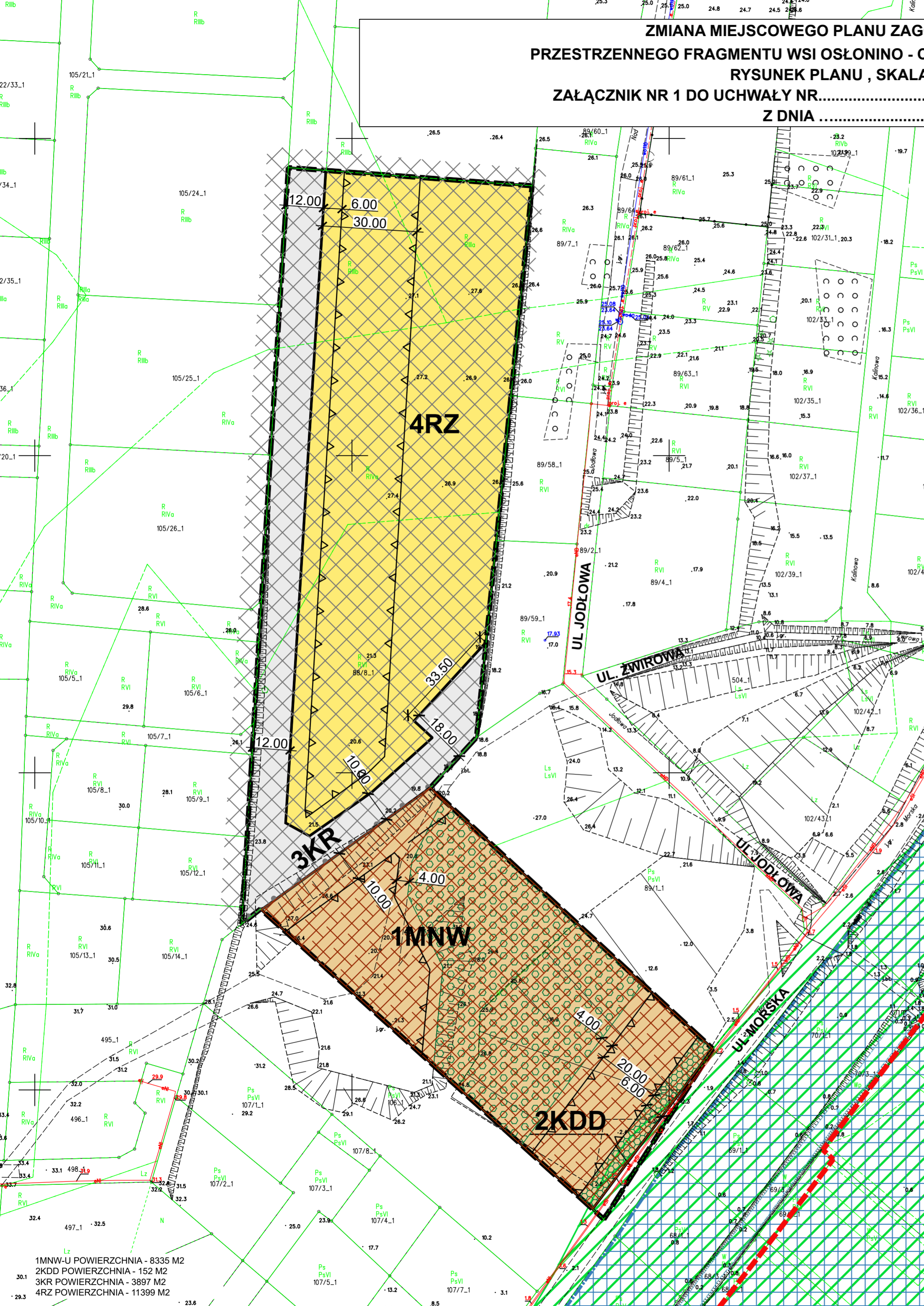
- ZASADY OCHRONY ZABYTKÓW**
-  STREFA OCHRONY KONSERWATORSKIEJ STANOWISKA ARCHEOLOGICZNEGO

CAŁY OBSZAR OBJĘTY PLANEM POŁOŻONY JEST W PASIE OCHRONNYM BRZEGU MORAKIEGO

- SZCZEGÓLNE WARUNKI ZAGOSPODAROWANIA**
-  OBSZARY NARAŻONE NA NIEBEZPIECZESTWO POWODZI OD STRONY MORZA 0,2% (RAZ NA 500 LAT)
 -  OBSZAR POTENCJALNIE NARAŻONY NA OSUWANIE SIĘ MAS ZIEMNYCH

- OZNACZENIA INFORMACYJNE**
-  GRANICA I OBSZAR REZERWATU PRZYRODY „BEKA”;
 -  GRANICA PASA TECHNICZNEGO BRZEGU MORSKIEGO
 -  **UL MORSKA** NAZWY ULIC PRZYLEGLYCH

Układ odniesienia: PL-ETRF89,
układ wsp. płaskich: PL-2000 strefa 6 (18°), układ wys.: PL-EVRF2007-NH
KOPIA MAPY ZASADNICZEJ Z ZASOBÓW GEODEZYJNYCH POWIATU PUCKIEGO



1MNW-U POWIERZCHNIA - 8335 M2
2KDD POWIERZCHNIA - 152 M2
3KR POWIERZCHNIA - 3897 M2
4RZ POWIERZCHNIA - 11399 M2

GŁÓWNY PROJEKTANT MGR INŻ. ARCH. JAKUB SIENIAWSKI
uprawniony do sporządzania planów miejscowych na podstawie art. 5 pkt 3 Ustawy o planowaniu i zagospodarowaniu przestrzennym

PROJEKTANT MGR INŻ. ARCH. GABRIELA SIENIAWSKA
uprawniona do sporządzania planów miejscowych na podstawie art. 5 pkt 1 Ustawy o planowaniu i zagospodarowaniu przestrzennym

LISTOPAD 2024

PRACOWNIA ARCHITEKTURY STUDIOPROJEKT
architekt Jakub sieniawski
ul. Ieśna 40, 83-010 Rotmanka
t : 6 0 6 3 7 0 7 3 5
e:pracownia@studioprojekt.com
n ip 9 5 7 0 6 7 0 7 7 1