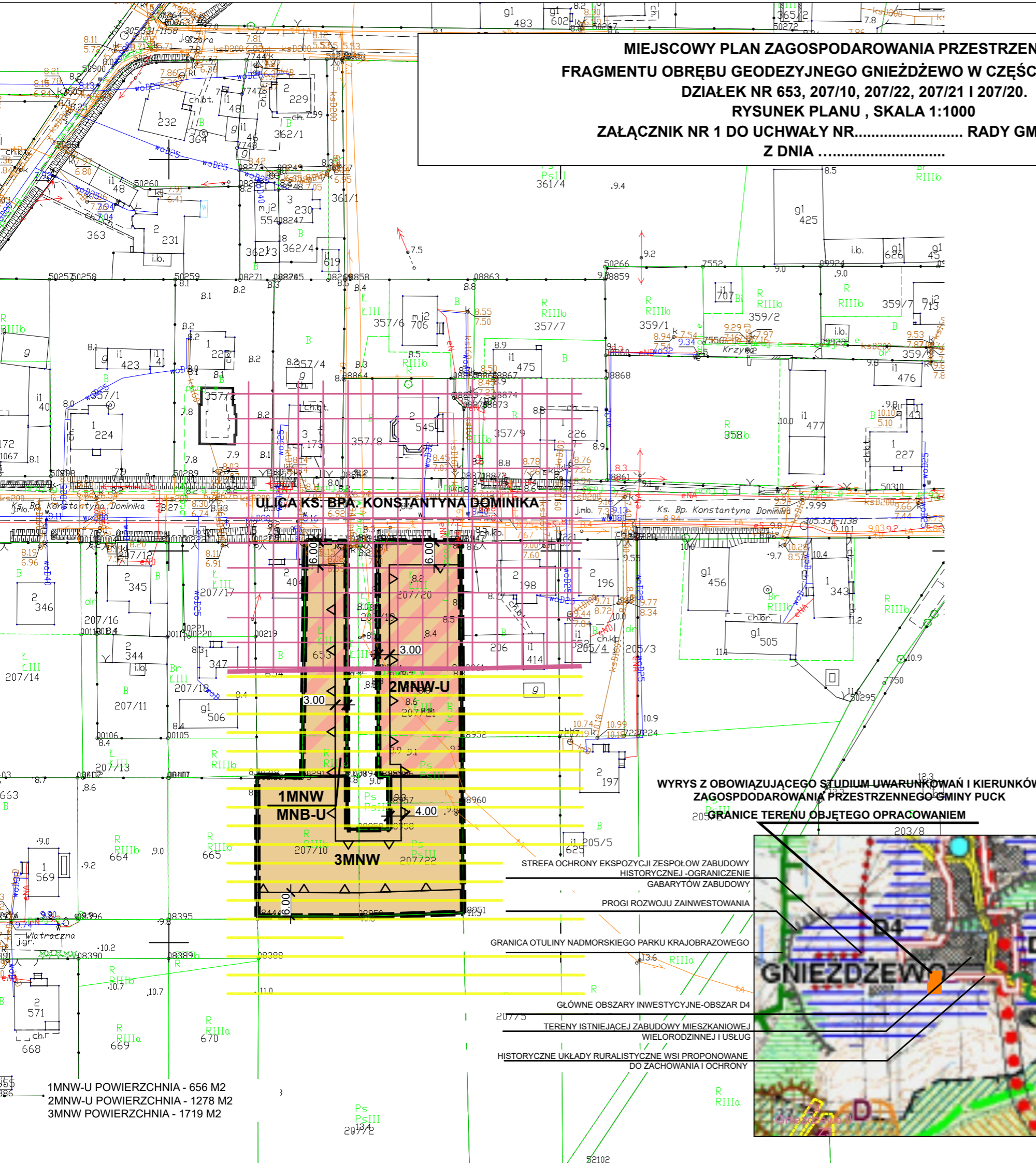


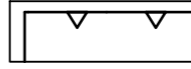





**MIEJSCOWY PLAN ZAGOSPODAROWANIA PRZESTRZENNEGO
FRAGMENTU OBRĘBU GEODEZYJNEGO GNIEZDZEWÓ W CZĘŚCI DOTYCZĄCEJ
DZIAŁEK NR 653, 207/10, 207/22, 207/21 I 207/20.
RYSUNEK PLANU, SKALA 1:1000
ZAŁĄCZNIK NR 1 DO UCHWAŁY NR..... RADY GMINY PUCK
Z DNIA**





OBJAŚNIENIA

-  GRANICE OBSZARU OBJĘTEGO PLANEM MIEJSCOWYM
 -  LINIE ROZGRANICZAJĄCE TERENY O RÓŻNYM PRZEZNACZENIUM LUB RÓŻNYCH ZASADACH ZAGOSPODAROWANIA
 -  NIEPRZEKACZALNE LINIE ZABUDOWY
- SYMBOL CYFROWO - LITEROWY OZNACZAJĄCY PRZEZNACZENIE TERENU:
CYFRA OZNACZA NUMER KOLEJNEGO TERENU,
SYMBOLY LITEROWE OZNACZAJĄ PRZEZNACZENIA TERENU

PRZEZNACZENIE TERENÓW WYDZIELONYCH LINIAMI ROZGRANICZAJĄCYMI:


-  **MNW-U** TEREN ZABUDOWY MIESZKANIOWEJ JEDNORODZINNEJ WOLNOSTOJĄCEJ LUB USŁUG
-  **MNW-MNB-U** TEREN ZABUDOWY MIESZKANIOWEJ JEDNORODZINNEJ WOLNOSTOJĄCEJ, LUB ZABUDOWY JEDNORODZINNEJ BLIŹNACZEJ LUB USŁUG
-  **MNW** TEREN ZABUDOWY MIESZKANIOWEJ JEDNORODZINNEJ WOLNOSTOJĄCEJ

OCHRONA ZABYTKÓW

-  STREFA OCHRONY KONSERWATORSKIEJ ORAZ STREFA OCHRONY ARCHEOLOGICZNEJ HISTORYCZNEGO UKŁADU RURALISTYCZNEGO WSI GNIEZDZEWÓ
-  STREFA OCHRONY OTOCZENIA HISTORYCZNEGO UKŁADU RURALISTYCZNEGO WSI GNIEZDZEWÓ

SZCZEGÓLNE UWARUNKOWANIA:

- OTULINA NADMORSKIEGO PARKU KRAJOBRAZOWEGO - CAŁY OBSZAR OBJĘTY PLANEM
- ZŁOŻE SOLI KAMIENNEJ „ZATOKA PUCKA” – CAŁY OBSZAR OBJĘTY PLANEM
- STREFA ODDZIAŁYWANIA ELEKTROWNI WIATROWEJ - CAŁY OBSZAR OBJĘTY PLANEM
- OZNACZENIE INFORMACYJNE NIEBĘDĄCE USTALENIAMI PLANU MIEJSCOWEGO

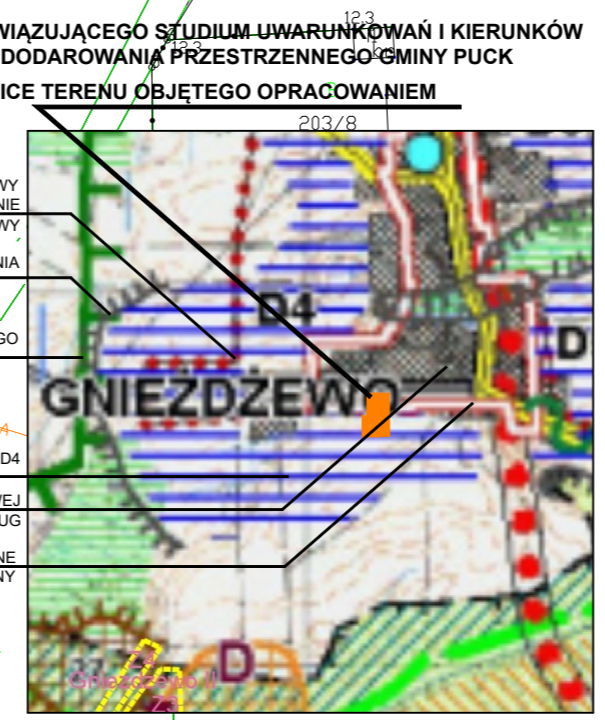
 ULICA KS. BPA-KONSTANTYNA DOMINIKA NAZWA PRZYLEGŁEJ ULICY

GLÓWNY PROJEKTANT
MGR INŻ. ARCH. JAKUB SIENIAWSKI
uprawniony do sporządzania planów miejscowych na podstawie art. 5 pkt 3 Ustawy o planowaniu i zagospodarowaniu przestrzennym

PROJEKTANT
MGR INŻ. ARCH. GABRIELA SIENIAWSKA
uprawniona do sporządzania planów miejscowych na podstawie art. 5 pkt 1 Ustawy o planowaniu i zagospodarowaniu przestrzennym

GRUDZIEŃ 2024

PRACOWNIA ARCHITEKTURY STUDIOPROJEKT
architekt jakub sieniawski
ul. Ieśna 40, 83-010 Rotmanka
t : 6 0 6 3 7 0 7 3 5
e: pracownia@studioprojekt.co
nip 957 067 07 71



1MNW-U POWIERZCHNIA - 656 M2
2MNW-U POWIERZCHNIA - 1278 M2
3MNW POWIERZCHNIA - 1719 M2